



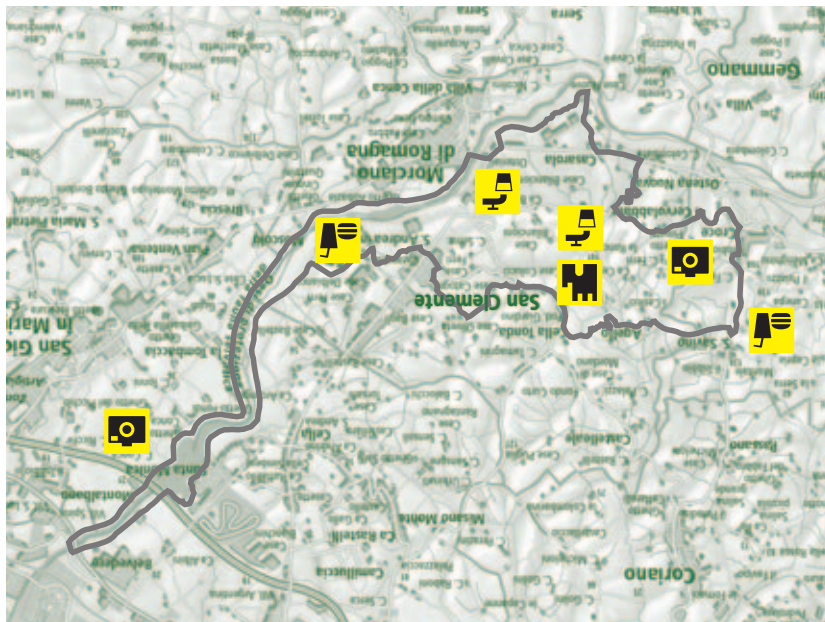


-  castello
-  chiesa
-  terme
-  ristoro
-  panorama
-  acqua
-  bosco
-  borgo

legenda

-  Dislivello in salita **m 360**
-  Dislivello in discesa **m 360**
-  Tratti in asfalto **km 16**
-  Tratti in sterrato **km 20**



8

Il tour delle cantine

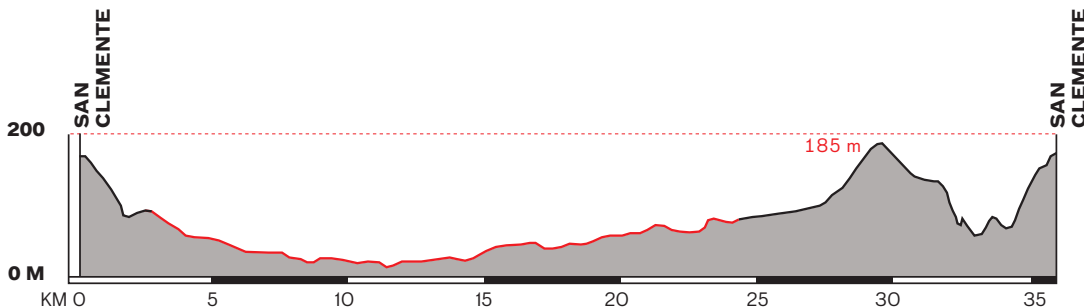
Lunghezza
km 36,00

Difficoltà
facile

Dislivello complessivo
m 720

Pendenze particolari

Salita Ca' Menghi 3,7%-max 10%
Salita S.Clemente 6%-max 12%



Km	località	istruzioni
0,00	S.Clemente/parch. lato nord	al semaforo dir per Morciano
0,41		a sx per via degli Olivi poi ste in discesa
1,66	al ponte	a dx per ste dopo 100 m dir per sentiero fra i campi
2,20		sx per ste
2,49	via Ca' Togni	dx per via Chiusura
2,76		sx per asf in discesa poi alla rotonda dir in via Croce
3,21	chiesa di S.Andrea	sx per via Ca' Renzino
3,71		dx in discesa
4,02		sx sul ponte
4,15	sulla dx Cantina Grossi	segui via Pian di Vaglia prima in asf poi dir per sentiero
5,26		dx per asf in discesa
5,80	sbarra	sx per ste a lato sbarra, poi segui asf via Fornace
8,01		dx per sentiero dir fiume
9,33	usciti dal fiume	dx per sentiero lungo fiume
10,19	al terzo cancello	dx per sentiero lungo fiume
11,46	sotto ponte A14	sx su argine fiume
12,46	esci dal fiume	per asf a dx, poi a dx sul ponte
12,85		a dx per via Po poi per via Savio
13,34	sotto il ponte	a sx segui pista ciclabile
14,32		prima a sx per sentiero poi a dx sotto il ponte per asf
15,14		dx per pista ciclabile
16,18		a sx in salita sentiero
19,26		dx per asf
23,06	maneggio cavalli	sx per asf in salita poi a dx sulla SP verso il ponte
23,58	rotonda	sx direzione S.Marino
23,76		sx fra le case poi a dx per pista ciclabile
24,36	lago Bilancioni	sx per ste poi segui pista ciclabile
26,45	esci dalla pista ciclabile	dx per asf
26,82		sx segui SP
27,32		dx per via Ca' Menghi in salita
28,62	incrocio (a sx fontana acqua)	sx per via Panoramica
29,33		sx per asf principale
31,09		dx asf principale per Coriano
32,97	San Savino Fattoria del Piccione	dx per via Veneto in discesa via Veneto
33,19		sx in discesa poi a dx
33,52		sx in discesa
34,54	Agello	dir per via S.Savino
36,00	S.Clemente	poi dx per S.Clemente

8. Il tour delle cantine

Partenza dal lato esterno delle mura malatestiane di San Clemente. Il percorso è in discesa, tra strada asfaltata e bianca, fino a S.Andrea in Casale. Qui si attraversa la provinciale e si prosegue verso il fiume Conca, scendendo in via Pian di Vaglia fino al guado sul fiume. Poco prima si gira a sx e, tornando a fianco del fiume lungo sentieri immersi nel verde, si arriva alla diga. Attraversato il ponte ci si riporta sulla ciclabile fino all'ex frantoio di Pianventena. Si riprende la ciclabile dall'altro lato fino a Morciano. Subito dopo il ponte si va 100 m per S.Marino, fino alla ciclabile che si abbandona per la strada verso Ca' Menghi. Si segue via Panoramica fino a Croce e poi S.Savino. L'ultimo strappo è in salita lungo la strada per S.Clemente.

www.riviera.rimini.it

legenda

sx	sinistra
dx	destra
dir	diritto
ste	sterrato
asf	asfalto
SS	strada statale
SP	strada provinciale